

ANEXO 1

A continuación, se presentan las diferentes gráficas para cada uno de los tipos de suelos:

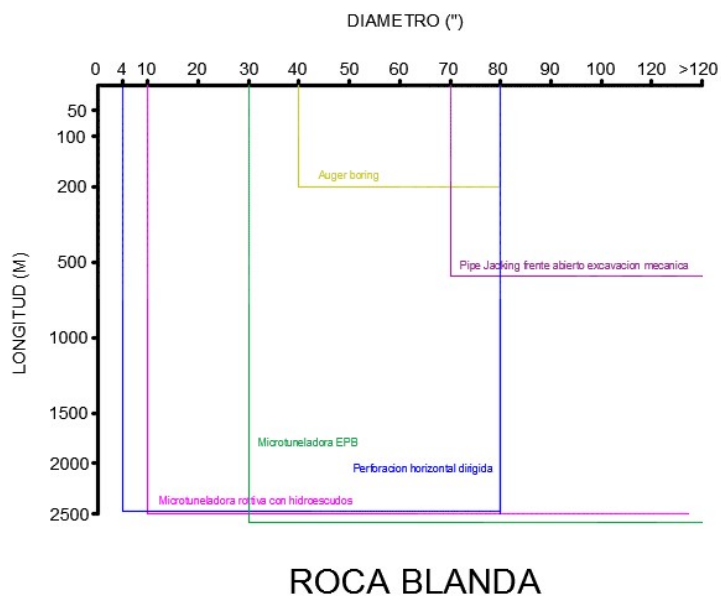


Figura 1. Gráfica aplicabilidad de tecnologías sin zanja en roca blanda
Fuente. El autor

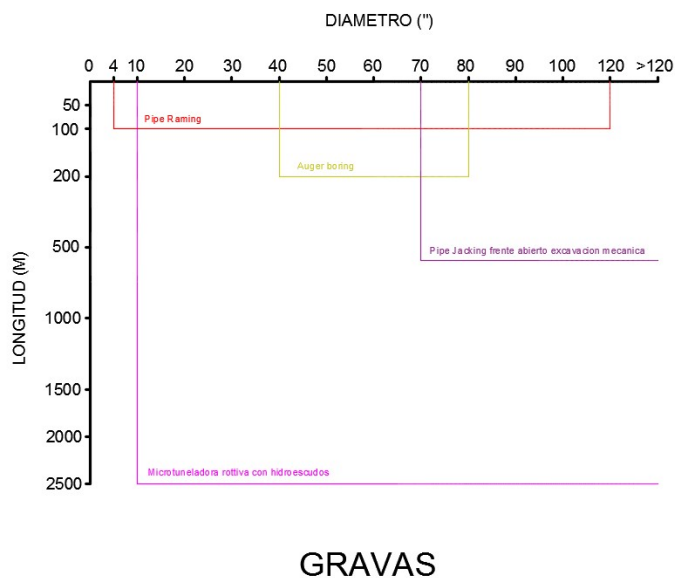


Figura 2. Gráfica aplicabilidad de tecnologías sin zanja en Gravas
Fuente. El autor

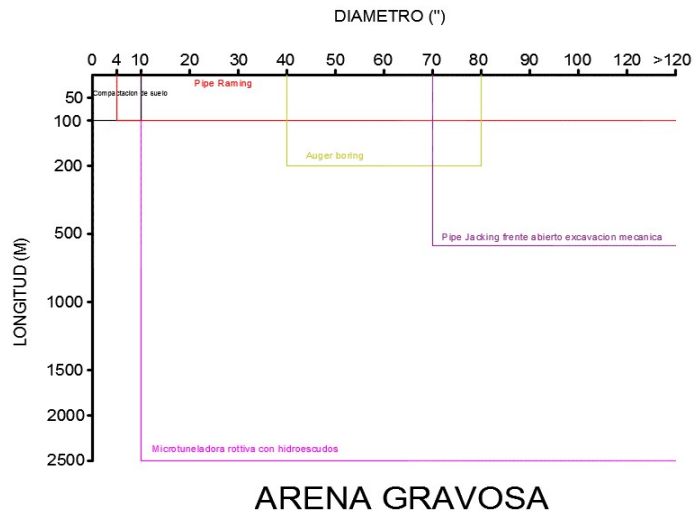


Figura 3. Gráfica aplicabilidad de tecnologías sin zanja en Arena Gravosa
Fuente. El autor

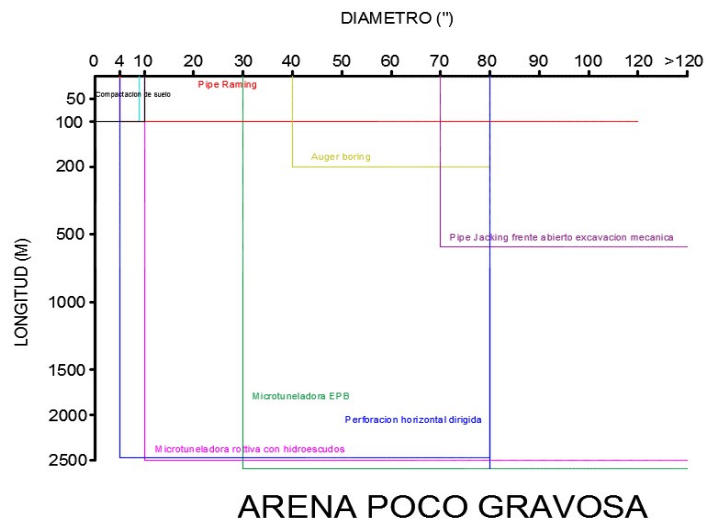


Figura 4. Gráfica aplicabilidad de tecnologías sin zanja en Arena Poco Gravosa
Fuente. El autor

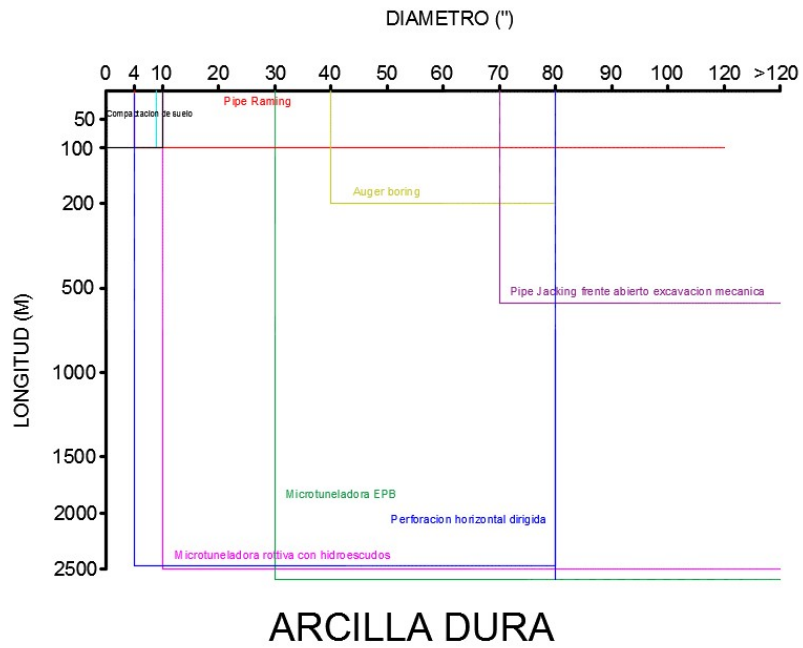


Figura 5. Gráfica aplicabilidad de tecnologías sin zanja en Arcilla Dura
Fuente. El autor

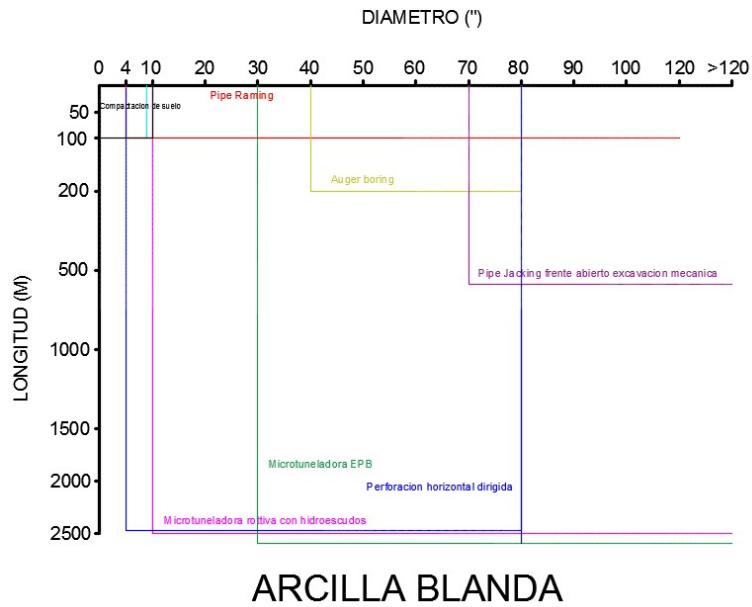


Figura 6. Gráfica aplicabilidad de tecnologías sin zanja en Arcilla Blanda
Fuente. El autor

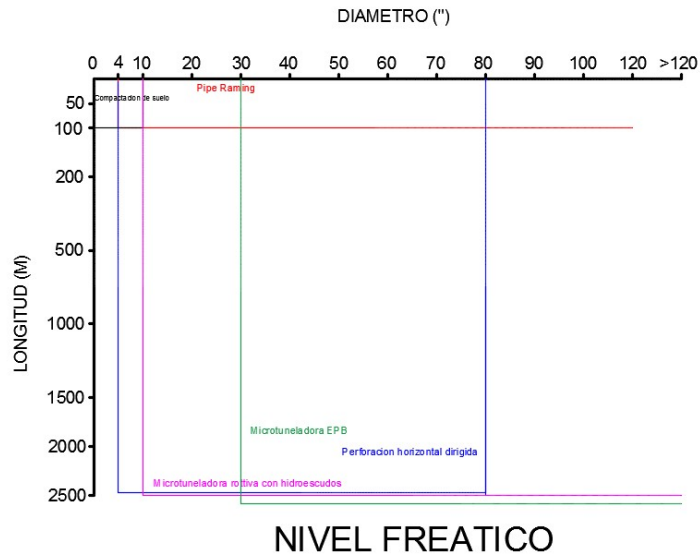


Figura 7. Gráfica aplicabilidad de tecnologías sin zanja bajo el nivel freático
Fuente. El autor

Para los casos donde haya aplicabilidad de la perforación horizontal dirigida se deberá utilizar la gráfica siguiente:

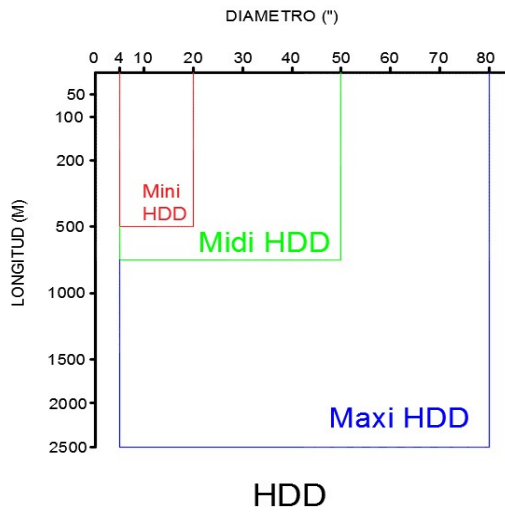


Figura 8. Gráfica aplicabilidad de perforación horizontal dirigida
Fuente. El autor